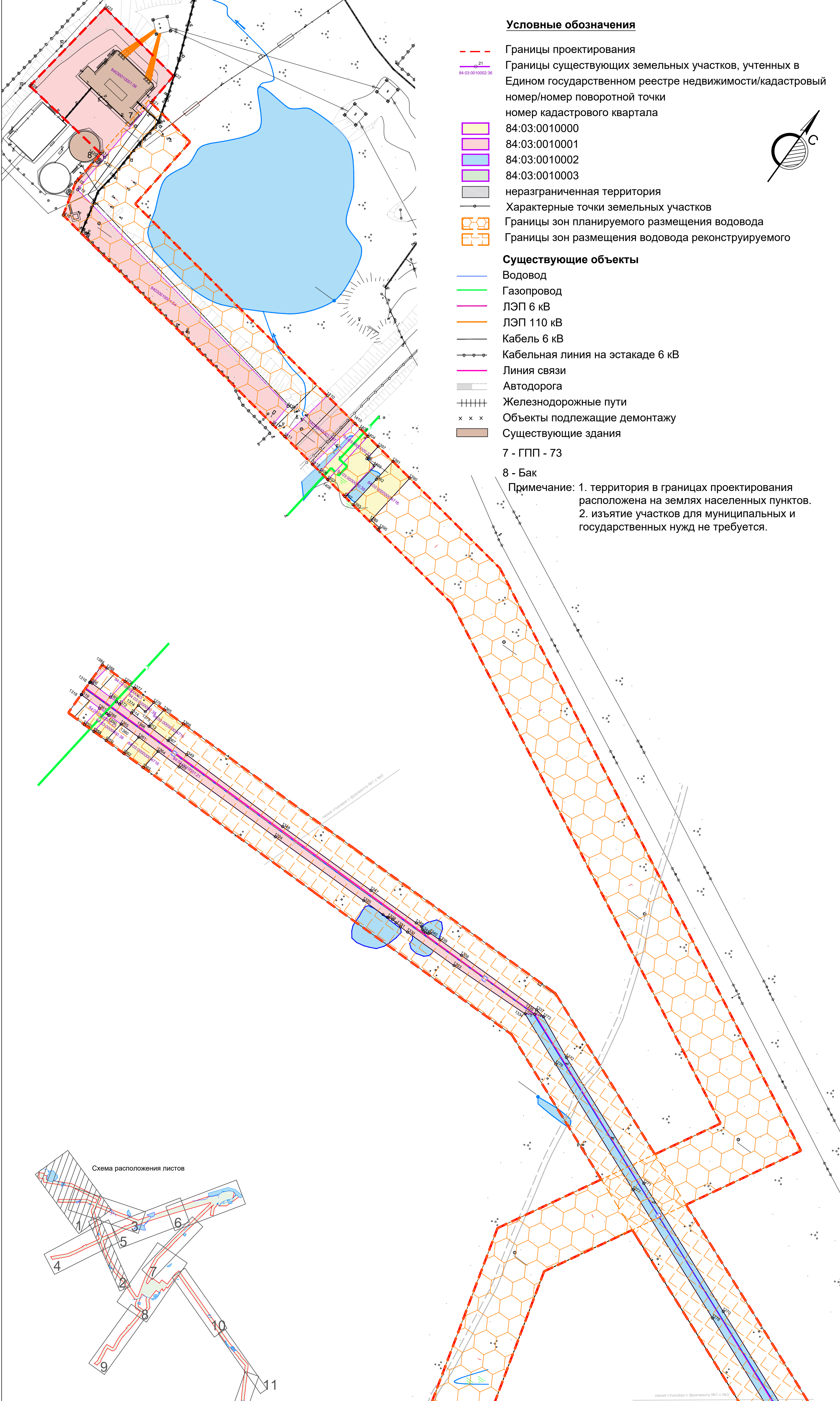


Проект планировки и проект межевания территории объекта капитального строительства
"ПТЭС. Район ТВС. Реконструкция системы питьевого водоснабжения г. Дудинки из оз. Самсонкино"
Схема использования территории в период подготовки проекта планировки территории. М 1:1000

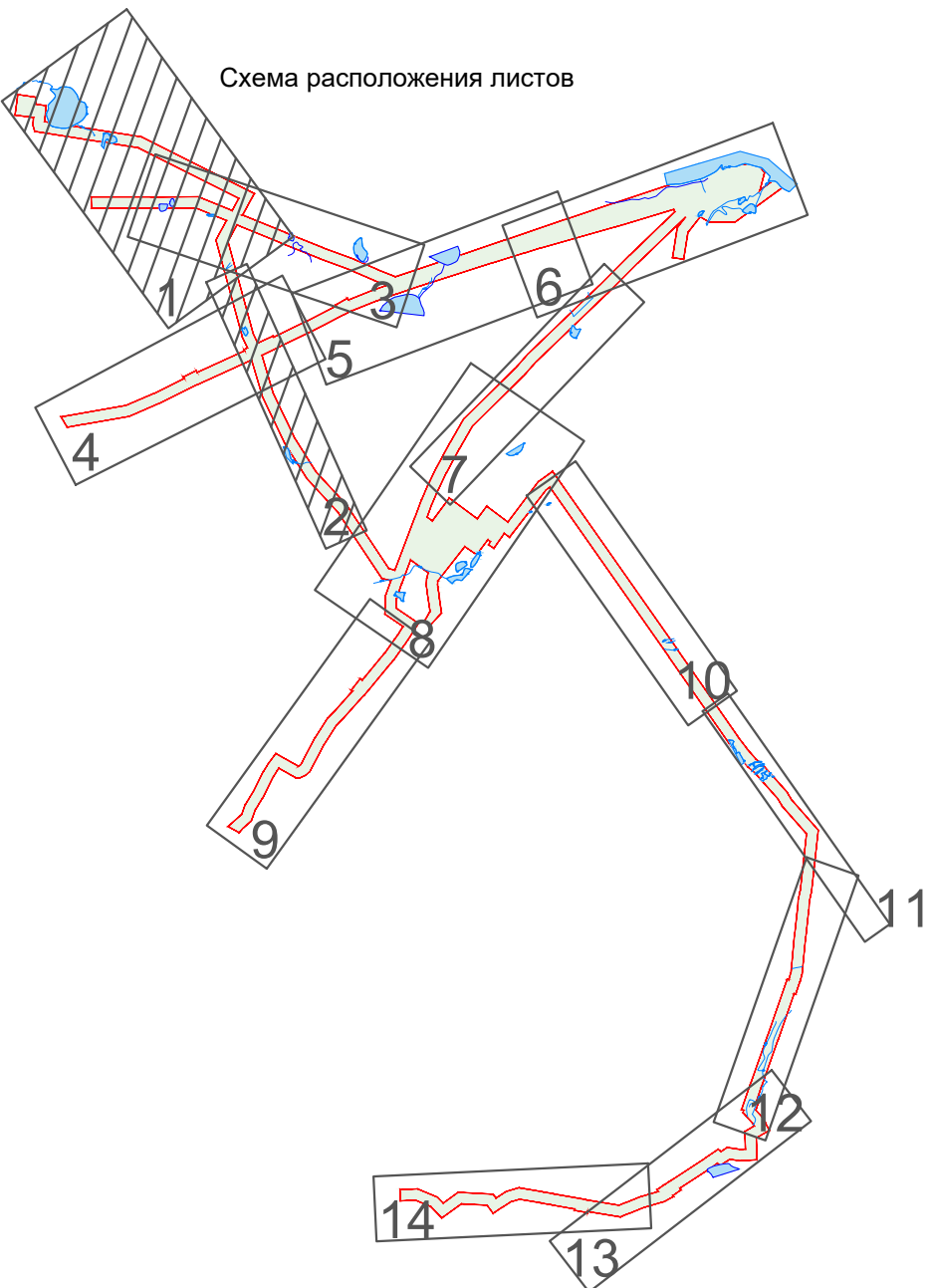


Условные обозначения

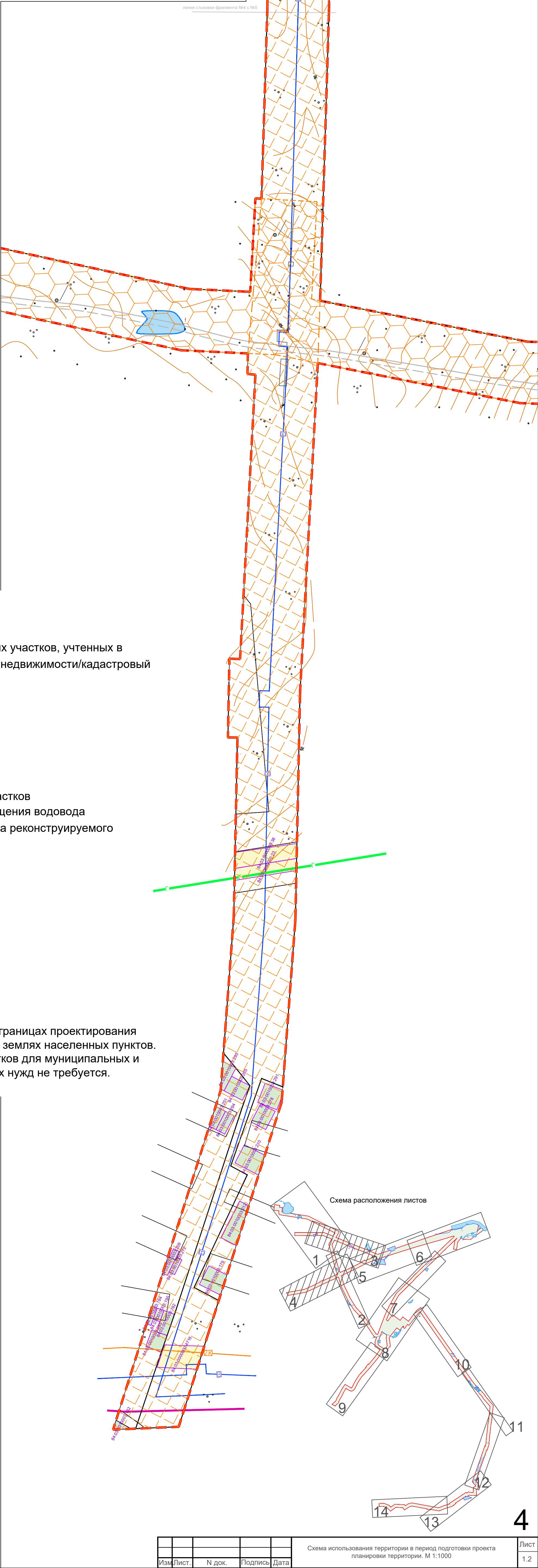
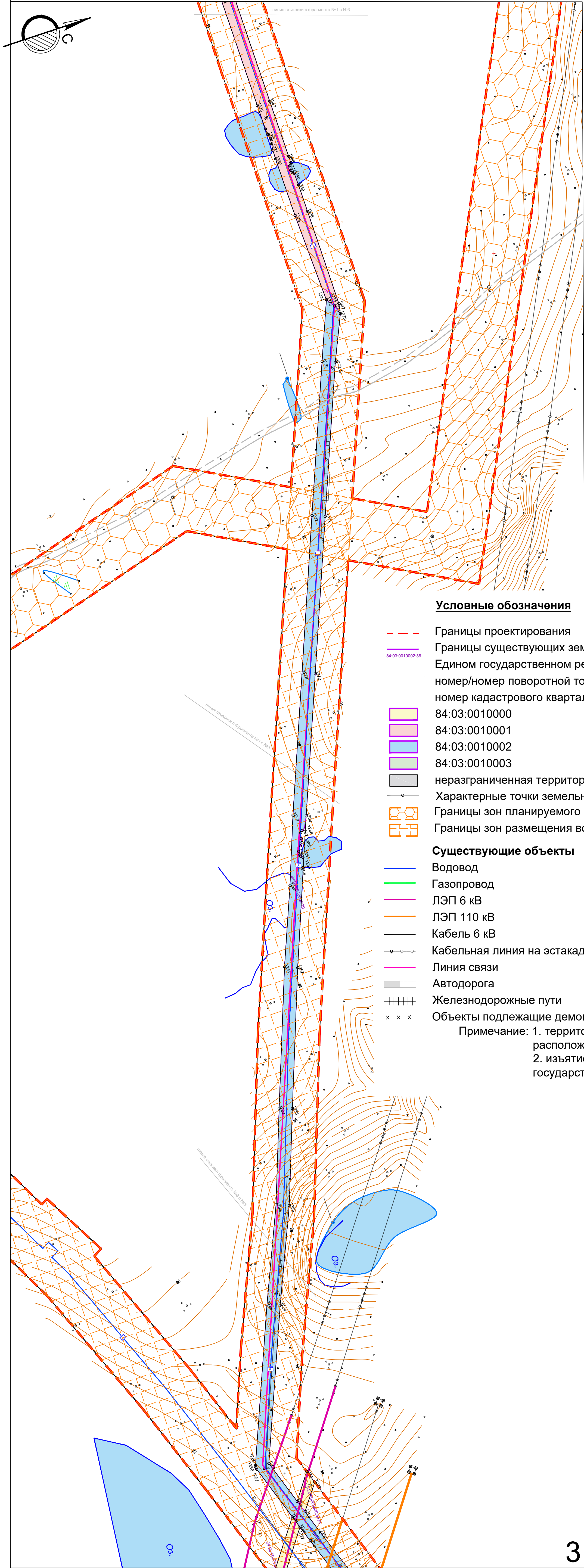
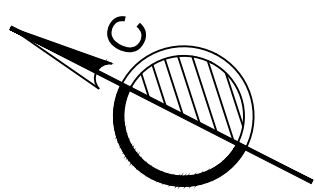
- Границы проектирования
- Границы существующих земельных участков, учтенных в Едином государственном реестре недвижимости/кадастровый номер/номер поворотной точки номер кадастрового квартала
- 84:03:0010000
- 84:03:0010001
- 84:03:0010002
- 84:03:0010003
- неразграниченная территория
- Характерные точки земельных участков
- Границы зон планируемого размещения водовода
- Границы зон размещения водовода реконструируемого
- Существующие объекты
- Водовод
- Газопровод
- ЛЭП 6 кВ
- ЛЭП 110 кВ
- Кабель 6 кВ
- Кабельная линия на эстакаде 6 кВ
- Линия связи
- Автомобильная дорога
- Железнодорожные пути
- Объекты подлежащие демонтажу
- Существующие здания
- 7 - ГПП - 73
- 8 - Бак

Примечание: 1. территория в границах проектирования расположена на землях населенных пунктов.
2. изъятие участков для муниципальных и государственных нужд не требуется.

Схема расположения листов



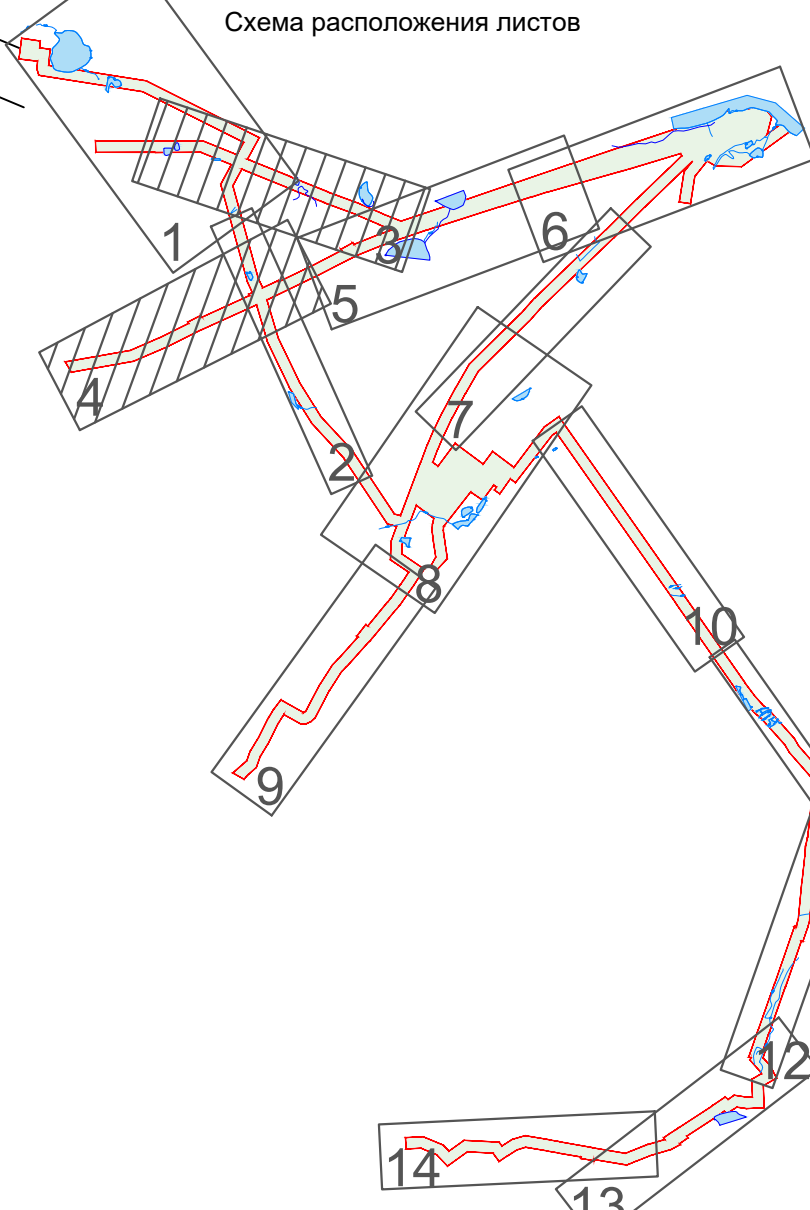
| | | | | | |
|--|----------------|--------------|---------|------------------------------|------|
| Шифр: 32-292/19-ПП | | | | | |
| Красноярский край, Таймырский Долгано-Ненецкий муниципальный район, город Дудинка | | | | | |
| Изм. | Кол. | Лист | И. док. | Подпись | Дата |
| ГИП | Евдокимов Ю.В. | | | | |
| Инженер | Хунцевич Н.Д. | | | | |
| Проект планировки и проект межевания территории объекта капитального строительства "ПТЭС. Район ТВС. Реконструкция системы питьевого водоснабжения г. Дудинки из оз. Самсонкино" | | | | | |
| Схема использования территории в период подготовки проекта планировки территории. М 1:1000 | | Стадия | Лист | Листов | |
| | | ПП | 1 | 1 | |
| Н-контроль | | Хромеев Э.В. | | ООО "КрасноярскГеоИзыскания" | |



Условные обозначения

- Границы проектирования
- Границы существующих земельных участков, учтенных в Едином государственном реестре недвижимости/кадастровый номер/номер поворотной точки
- номер кадастрового квартала
- 84:03:0010000
- 84:03:0010001
- 84:03:0010002
- 84:03:0010003
- неразграниченная территория
- Характерные точки земельных участков
- Границы зон планируемого размещения водовода
- Границы зон размещения водовода реконструируемого
- Водовод
- Газопровод
- ЛЭП 6 кВ
- ЛЭП 110 кВ
- Кабель 6 кВ
- Кабельная линия на эстакаде 6 кВ
- Линия связи
- Автодорога
- Железнодорожные пути
- Объекты подлежащие демонтажу

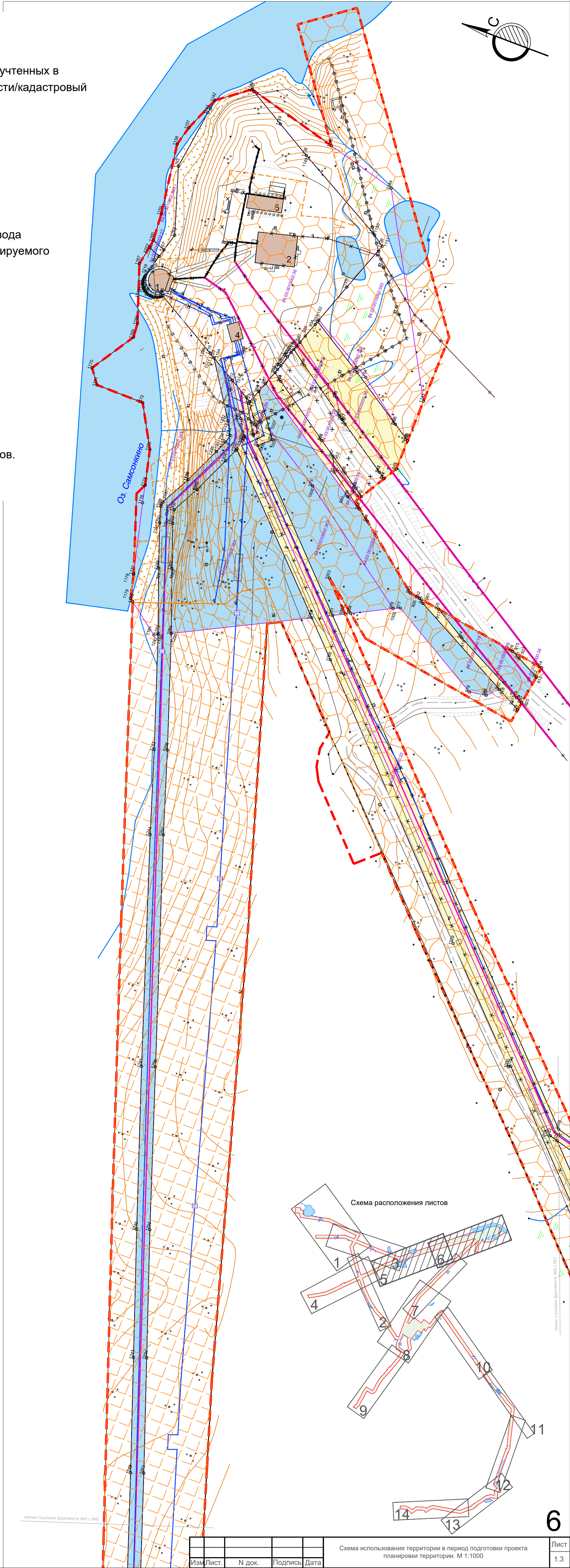
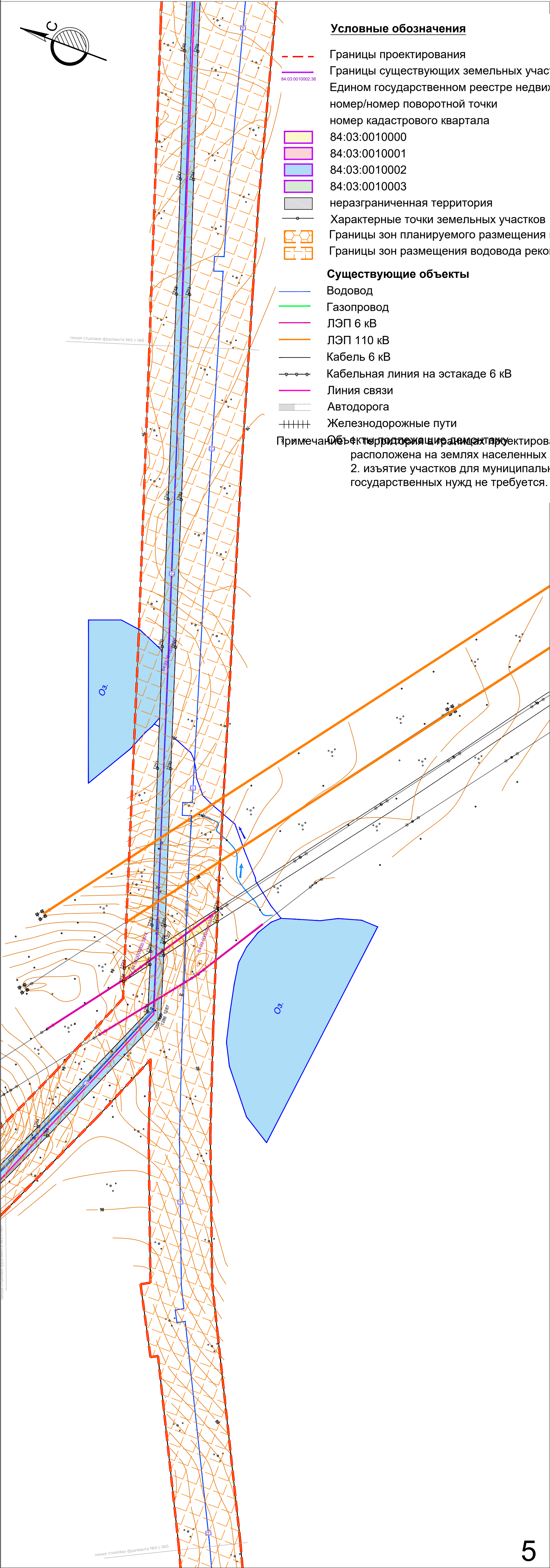
Примечание: 1. территория в границах проектирования расположена на землях населенных пунктов.
2. изъятие участков для муниципальных и государственных нужд не требуется.



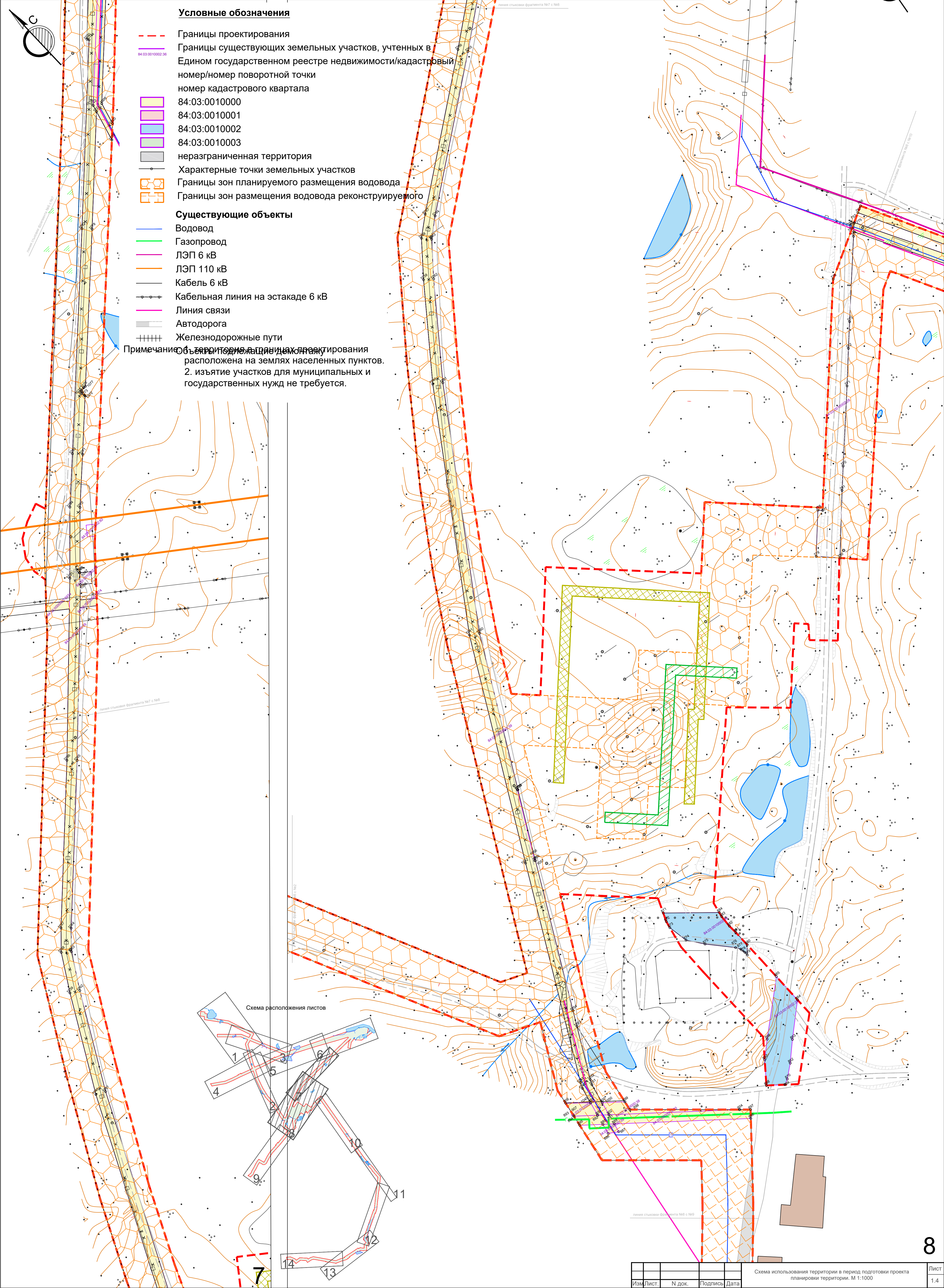
| | | | | |
|------|------|--------|---------|------|
| Изм. | Лист | № док. | Подпись | Дата |
| | | | | |

Схема использования территории в период подготовки проекта планировки территории. М 1:1000

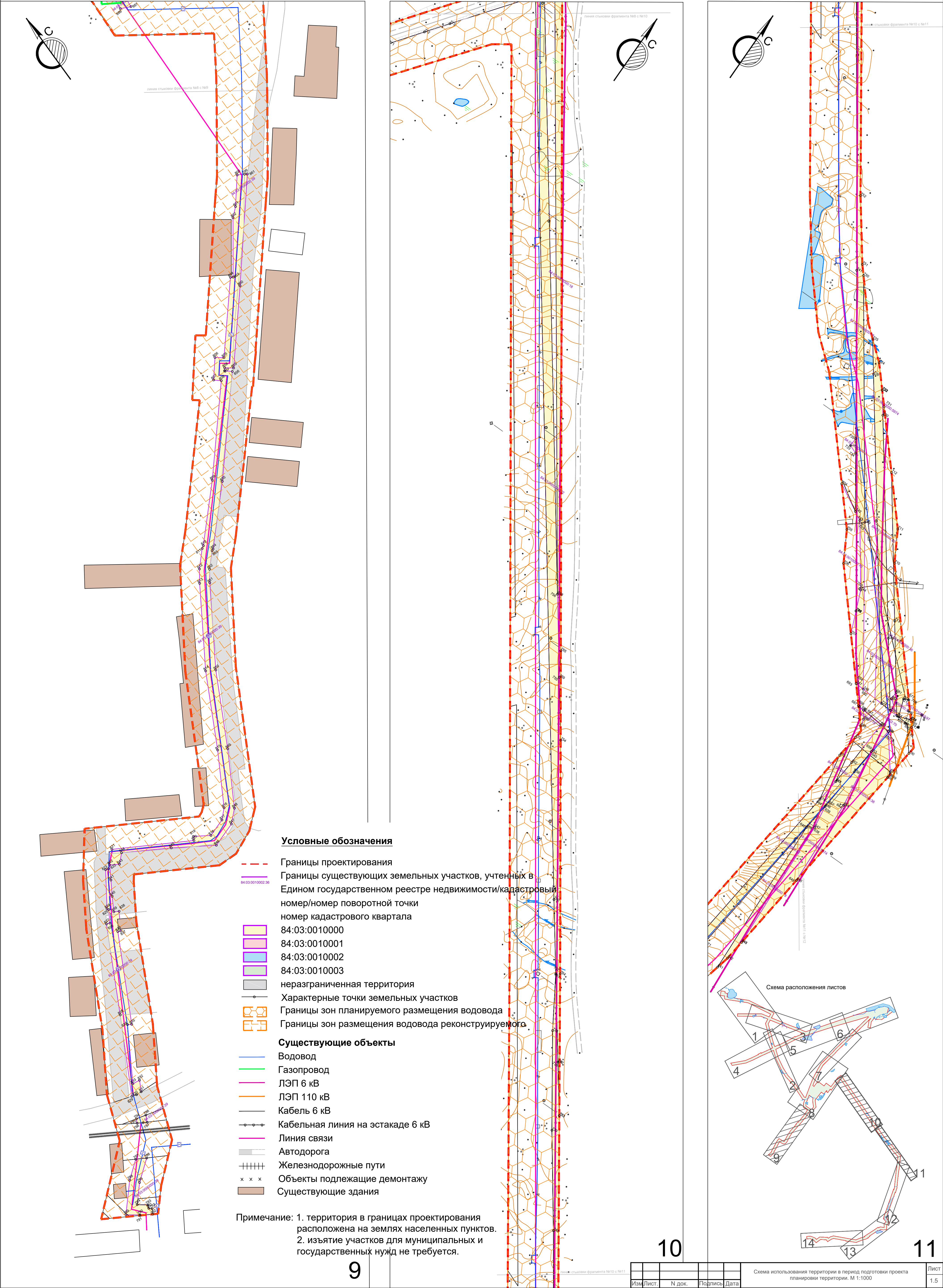
Проект планировки и проект межевания территории объекта капитального строительства
"ПТЭС. Район ТВС. Реконструкция системы питьевого водоснабжения г. Дудинки из оз. Самсонкино"
Схема использования территории в период подготовки проекта планировки территории. М 1:1000










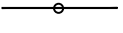



Проект планировки и проект межевания территории объекта капитального строительства
"ПТЭС. Район ТВС. Реконструкция системы питьевого водоснабжения г. Дудинки из оз. Самсонкино"
Схема использования территории в период подготовки проекта планировки территории. М 1:1000








Проект планировки и проект межевания территории объекта капитального строительства
"ПТЭС. Район ТВС. Реконструкция системы питьевого водоснабжения г. Дудинки из оз. Самсонкино"
Схема использования территории в период подготовки проекта планировки территории. М 1:1000



| | |
|---|--|
|  | Границы проектирования |
|  | Границы существующих земельных участков, учтенных в Едином государственном реестре недвижимости/кадастровый номер/номер поворотной точки |
|  | номер кадастрового квартала |
|  | 84:03:0010000 |
|  | 84:03:0010001 |
|  | 84:03:0010002 |
|  | 84:03:0010003 |
|  | неразграниченная территория |
|  | Характерные точки земельных участков |
|  | Границы зон планируемого размещения водовода |
|  | Границы зон размещения водовода реконструируемого |

Существующие объекты

-  Водовод
- Газопровод
-  ЛЭП 6 кВ
- ЛЭП 110 кВ
-  Кабель 6 кВ
- Кабельная линия на эстакаде 6 кВ
-  Линия связи
- Автодорога
-  Железнодорожные пути
- Общественное здание
- Здание для демонтажа

Экспликация зданий и сооружений

- | | | | |
|--|--|--|--|
| 1 - Трасса водовода | | | |
| 2 - Кабельная эстакада | | | |
| 3 - Очистные сооружения и насосная станция II подъема | | | |
| 4 - Баки | | | |
| 5 - Охранная вышка | | | |
| 6 - Локальные очистные сооружения ливневых стоков | | | |
| 7 - Автодорога | | | |
| 8 - Локальные очистные сооружения хозяйственных бытовых стоков | | | |
| 9 - Контрольно-пропускной пункт | | | |
| 10 - Насосная станция I подъема | | | |
| 11 - Трансформаторная подстанция | | | |
| 12 - Распределительная подстанция | | | |

Примечание: 1. территория в границах проектирования расположена на землях населенных пунктов.
2. изъятие участков для муниципальных и государственных нужд не требуется.

Схема расположения листов