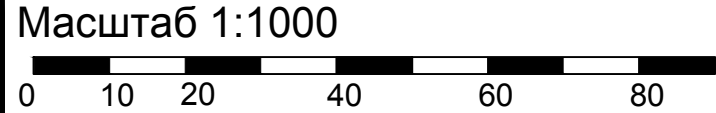


Проект внесения изменений в проект планировки и межевания территории зон жилой застройки повышенной этажности и административно-деловой в г. Дудинке

Схема вертикальной планировки, инженерной подготовки и защиты территории М 1:1000



- ЭКСПЛИКАЦИЯ
- ① Офисное здание
 - ② Жилой дом

Примечание:
Система высот Балтийская

УСЛОВНЫЕ ОБОЗНАЧЕНИЯ

ГРАНИЦЫ:

- Граница проектирования
- Красные линии существующие
- Красные линии устанавливаемые
- Линия отступа от красных линий в целях определения места, допустимого размещения зданий, строений, сооружений
- Границы образуемых земельных участков

ОЗЕЛЕНЕНИЕ И БЛАГОУСТРОЙСТВО:

- Элементы благоустройства, тротуары, пешеходные дорожки
- Откосы
- Лестницы
- Габионы

ЗДАНИЯ И СООРУЖЕНИЯ:

ПРОЕКТИРУЕМЫЕ:

- Здания жилые
- Здания общественно-делового назначения

СУЩЕСТВУЮЩИЕ:

- Здания за границей проектирования

УЛИЧНО-ДОРОЖНАЯ СЕТЬ:

- Улицы местного значения
- Проезды






ВЕРТИКАЛЬНАЯ ПЛАНИРОВКА И ИНЖЕНЕРНАЯ ПОДГОТОВКА ТЕРРИТОРИИ:

- Проектная отметка по осям проезжих частей улиц и проездов
- Существующая отметка
- Уклон, ‰
- Расстояние, м
- Проектируемый открытый водоотводный лоток
- Перепускная труба
- Границы водосборных бассейнов
- Номер водосборного бассейна
- Площадь водосборного бассейна

Экз. №

Шифр: 415/1-11-18

Красноярский край, г.Дудинка

						Шифр: 415/1-11-18			
						Красноярский край, г.Дудинка			
Изм.	Кол.уч	Лист	№ док	Подп.	Дата				
Нач. МГП	Пазурец А.С.					Проект внесения изменений в проект планировки и межевания территории зон жилой застройки повышенной этажности и административно-деловой в г. Дудинке, в границах кадастровых кварталов: 84:03:0020001, 84:03:0020002, 84:03:0020003, 84:03:0020004, 84:03:0020005, 84:03:0020006, и зоны перспективного рекреационного развития в границах кадастрового квартала 84:03:0010001, утвержденный распоряжением Администрации города Дудинки от 14.08.2018 № 653, в части формирования земельных участков в кадастровом квартале 84:03:0020001.	Стадия	Лист	Листов
ГИП	Милашкин И.Г.						ПП	8	
Архитектор	Коски А.А.								
Эксп.-план. градостр.-ва	Куксова О. В.								
						Схема вертикальной планировки и инженерной подготовки территории М 1:1000	 ГРАЖДАНПРОЕКТ		