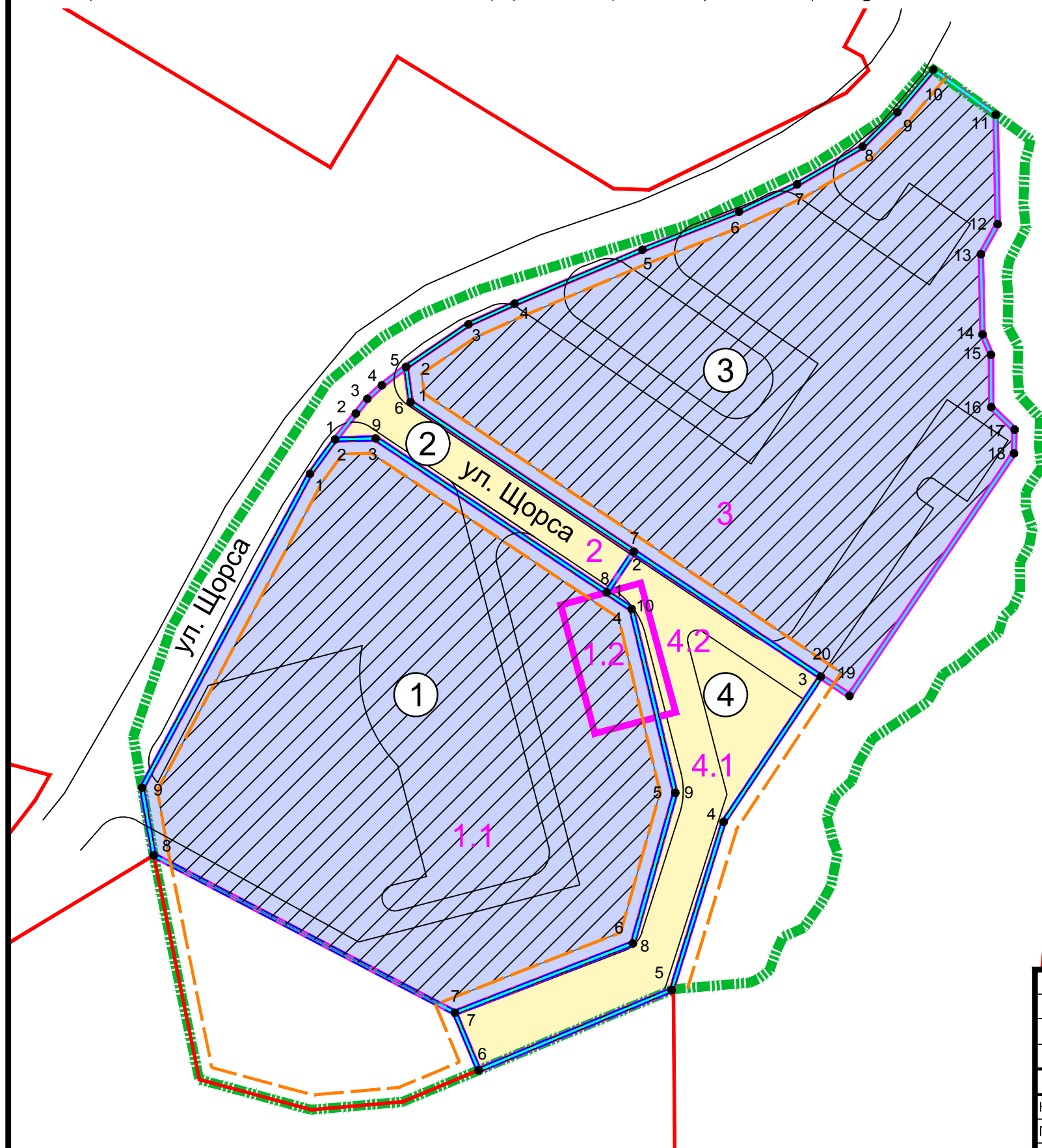








Проект внесения изменений в проект планировки и межевания территории зон жилой застройки повышенной этажности и административно-деловой в г. Дудинке

Чертеж межевания территории (Утверждаемая часть) М 1:1000







УСЛОВНЫЕ ОБОЗНАЧЕНИЯ




ГРАНИЦЫ:

-  Граница проектирования
-  Красные линии существующие
-  Красные линии устанавливаемые
-  Линия отступа от красных линий в целях определения места допустимого размещения зданий, строений, сооружений
-  Границы образуемых земельных участков
-  Границы зон планируемого размещения ОКС

ОБРАЗУЕМЫЕ И ИЗМЕНЯЕМЫЕ ЗЕМЕЛЬНЫЕ УЧАСТКИ:

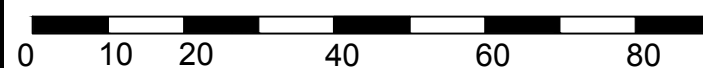
-  образуемые земельные участки
-  образуемые земельные участки, которые после образования, будут относиться к территориям общего пользования
-  24
• Номер поворотной точки образуемого земельного участка
-  ① Условный номер участка

ЭТАПЫ ИЗМЕНЕНИЯ И ОБРАЗОВАНИЯ ЗЕМЕЛЬНЫХ УЧАСТКОВ:

-  Границы 1-го этапа
-  Границы 2-го этапа
-  1 Условный номер участка 1-го этапа

Экз.№

Масштаб 1:1000



						Шифр: 415/1-11-18			
						Красноярский край, г.Дудинка			
Изм.	Кол.уч	Лист	№ док	Подп.	Дата	Проект внесения изменений в проект планировки и межевания территории зон жилой застройки повышенной этажности и административно-деловой в г. Дудинке, в границах кадастровых кварталов: 84:03:0020001, 84:03:0020002, 84:03:0020003, 84:03:0020004, 84:03:0020005, 84:03:0020006, и зоны перспективного рекреационного развития в границах кадастрового квартала 84:03:0010001, утвержденный распоряжением Администрации города Дудинки от 14.08.2018 № 653, в части формирования земельных участков в кадастровом квартале 84:03:0020001.	Стадия	Лист	Листов
Нач. МГП	Пазурец А.С.						ПМ	1	2
ГИП	Милашкин И.Г.								
Архитектор	Коски А.А.								
Н-контроль	Кузакова А.И.					Чертеж межевания территории (Утверждаемая часть) М 1:1000			

Инв.№

ГРАЖДАНПРОЕКТ